

ottamisalue



ottamisen suunta



nykyinen maanpinta



suunniteltu maanpinta

121.00

suunniteltu pohjan taso



varastokasoja



louhoskasa

KALLION LOUHINTASUUNNITELMA

M SUURINIEMI KULJETUS

MOISIO RN:O 5:3



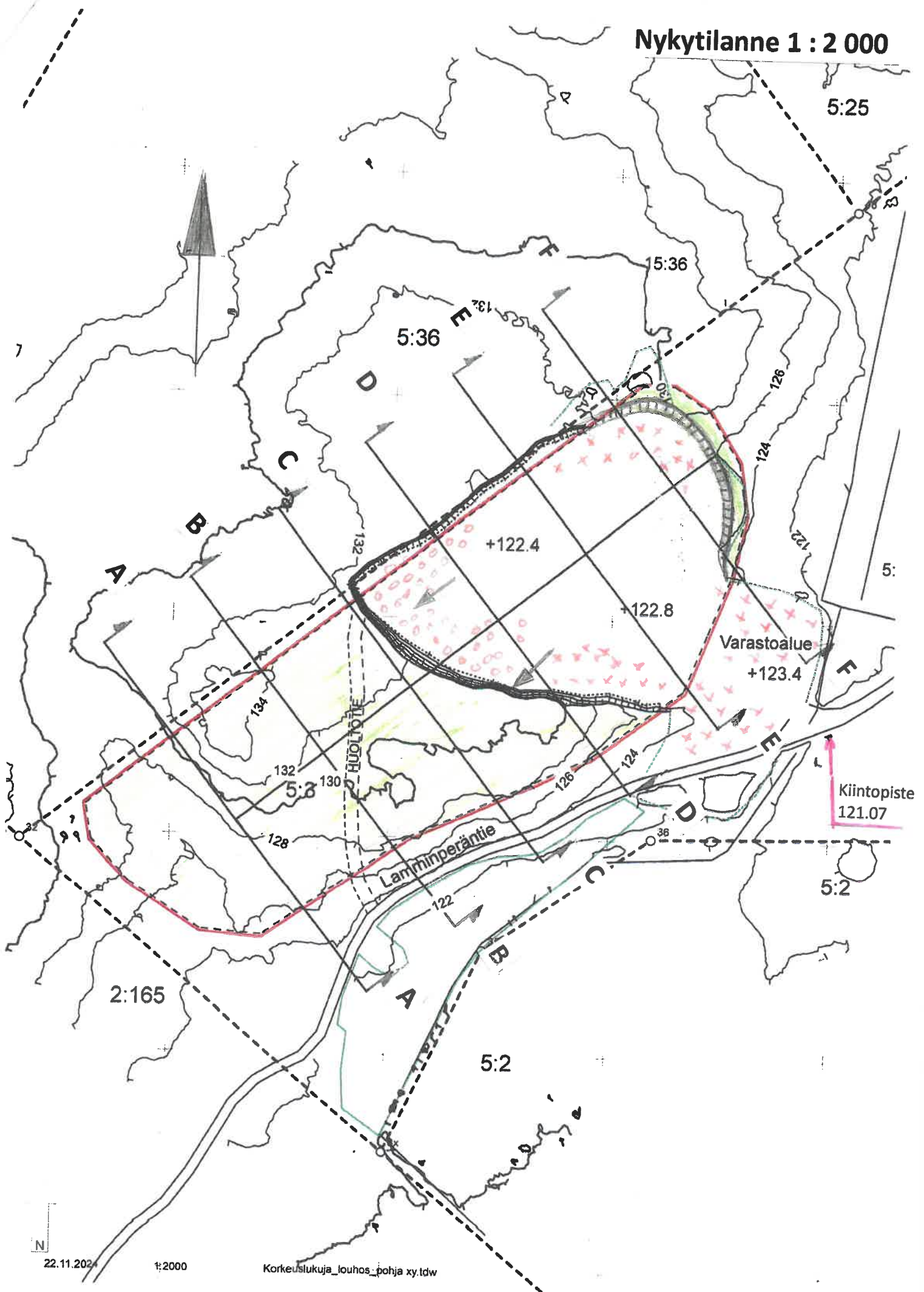
Nykytilanne / suunniteltu tilanne 1 : 2 000

Leikkaukset A – F 1 : 500

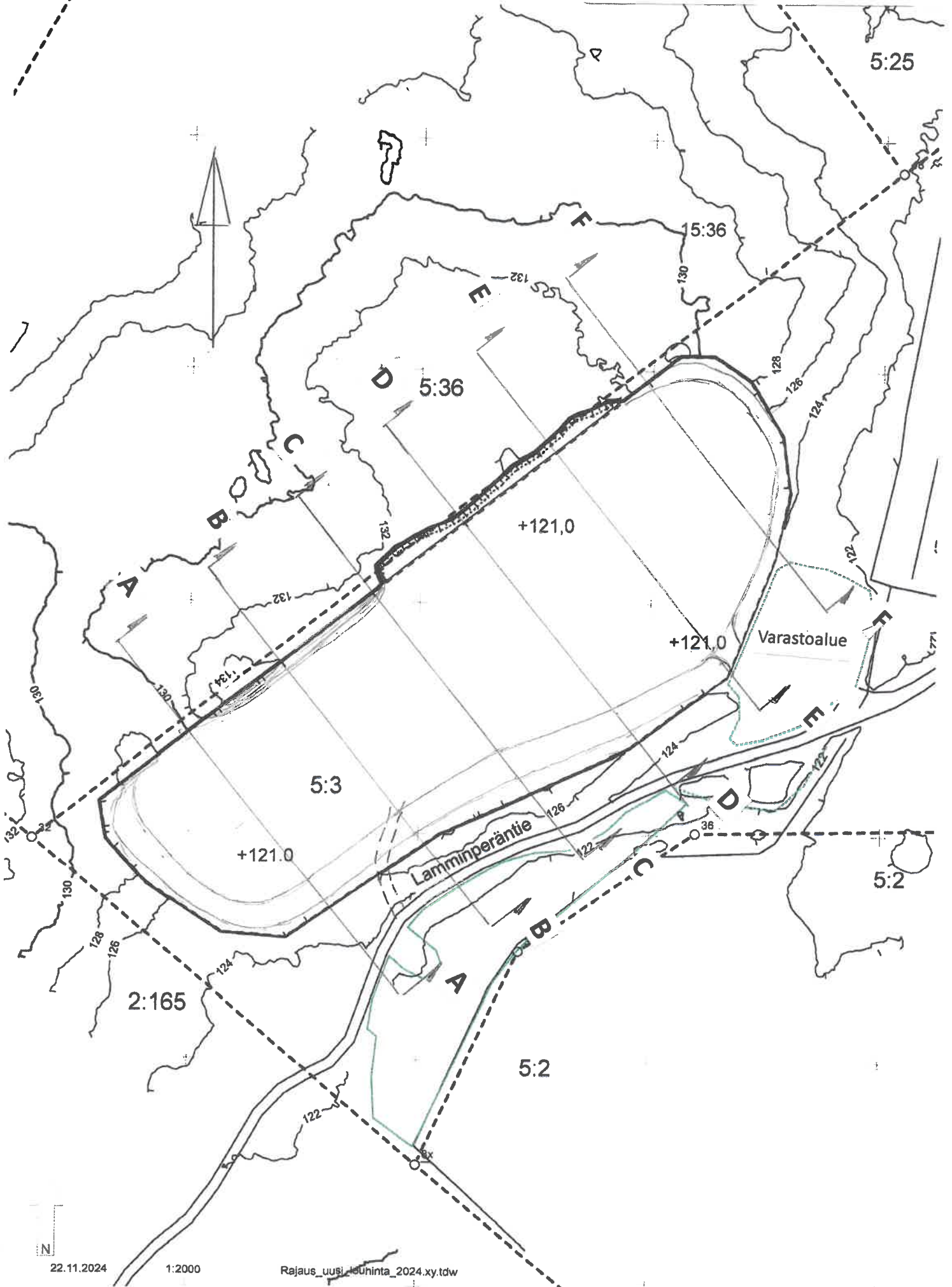
Ikaalinen 15.10.2025

Tapani Jokela

Nykytilanne 1 : 2 000

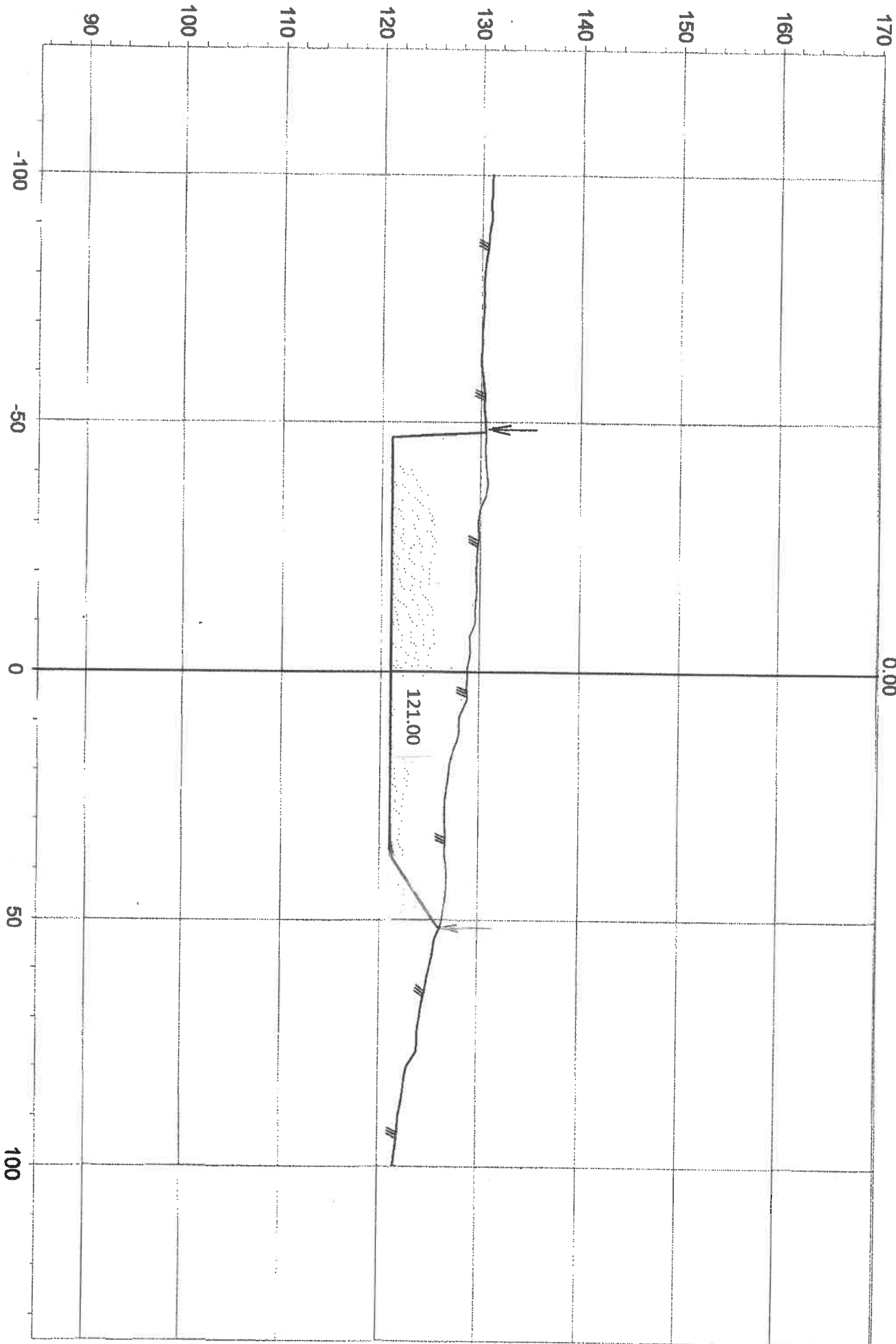


Suunniteltu tilanne 1 : 2 000



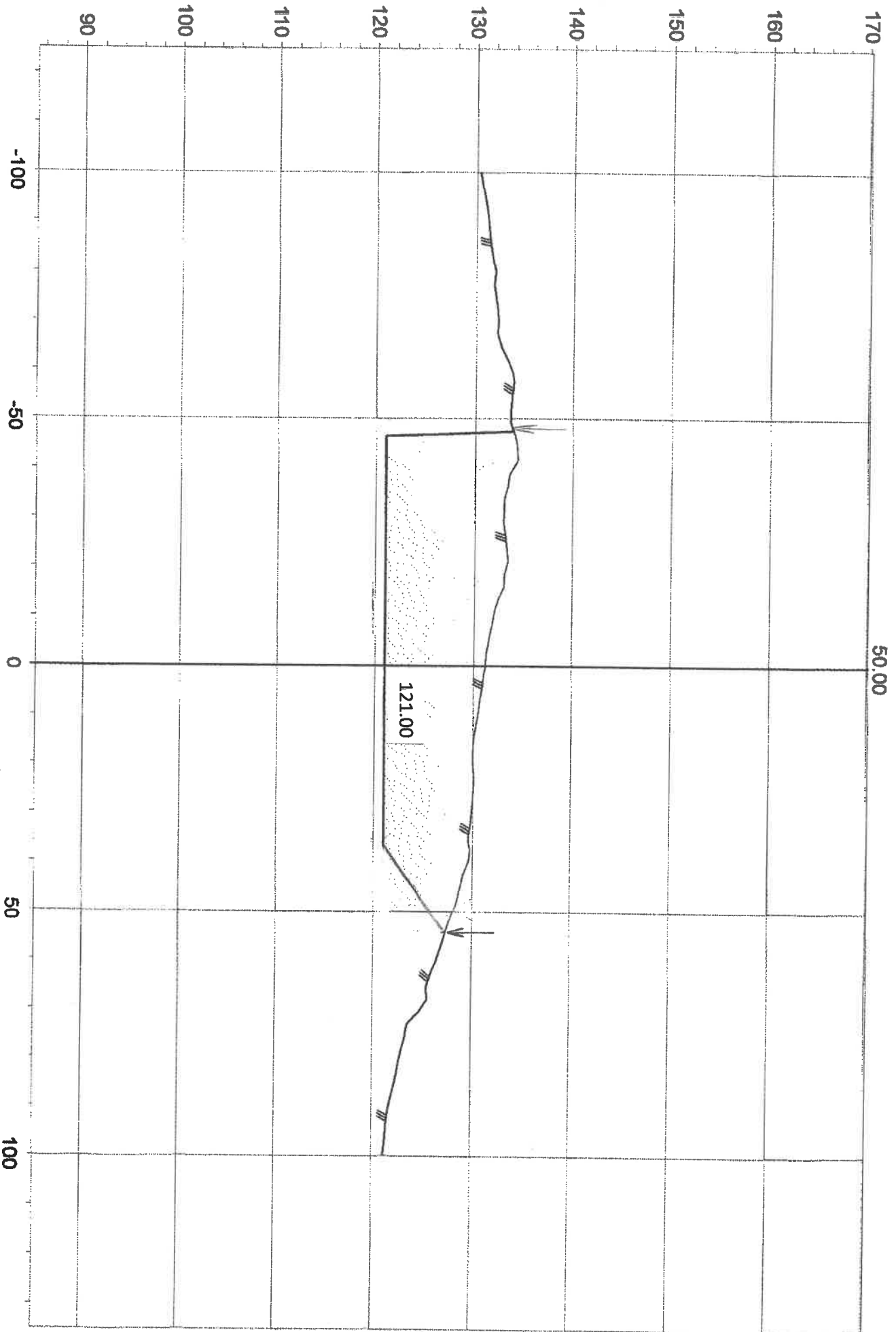
Leikkaus A - A

0.00



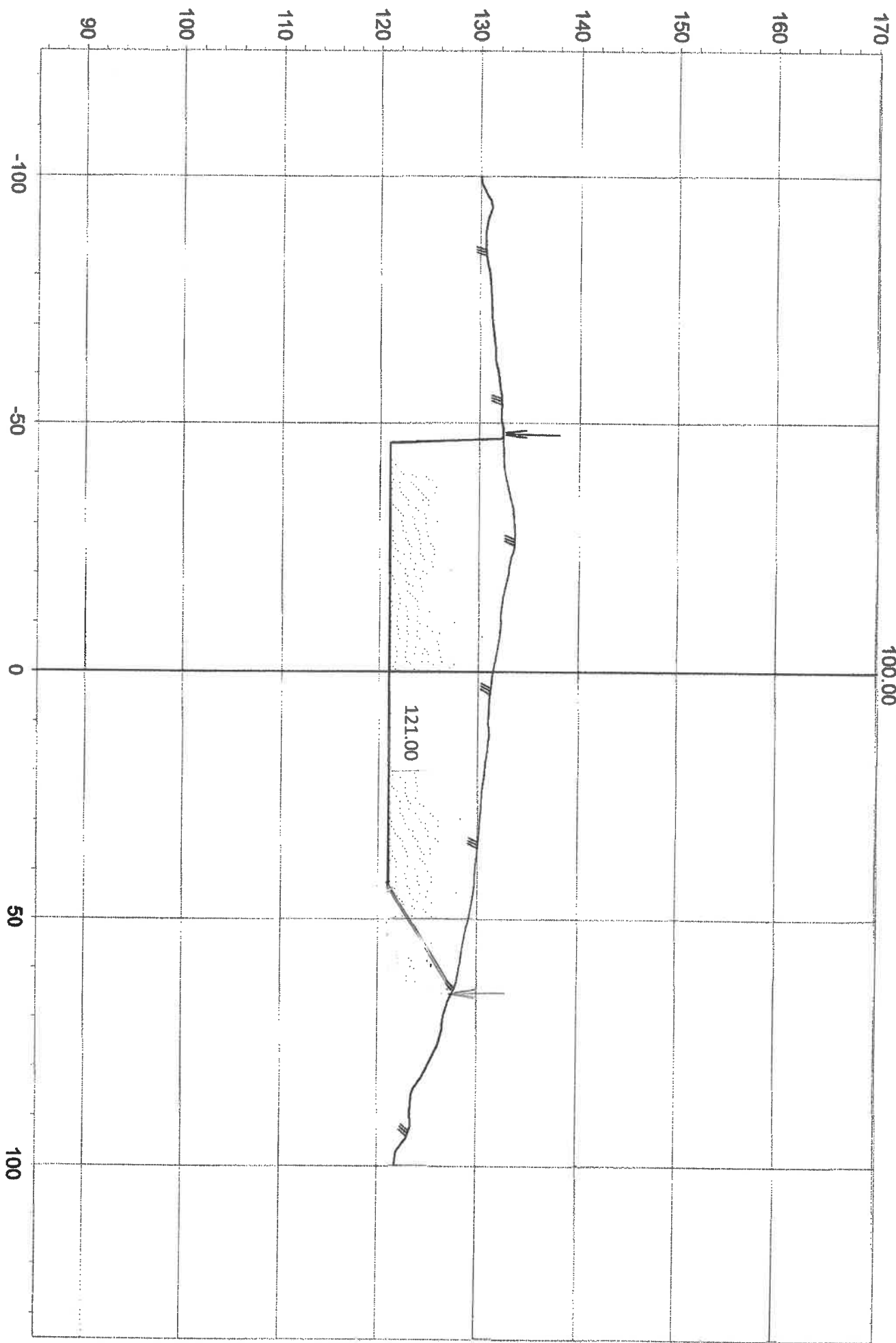
Leikkaus B - B

50.00



Leikkaus C - C

100.00



Leikkaus D - D

150.00

